ESTRUCTURA DE LA PROPIEDAD URBANA
Área de Parcela (m²)

- 0-100 m²
- 100-250 m²
- 250-500 m²
- 500-1.000 m²
- >1.000 m²

Base: Dirección General de Catastro

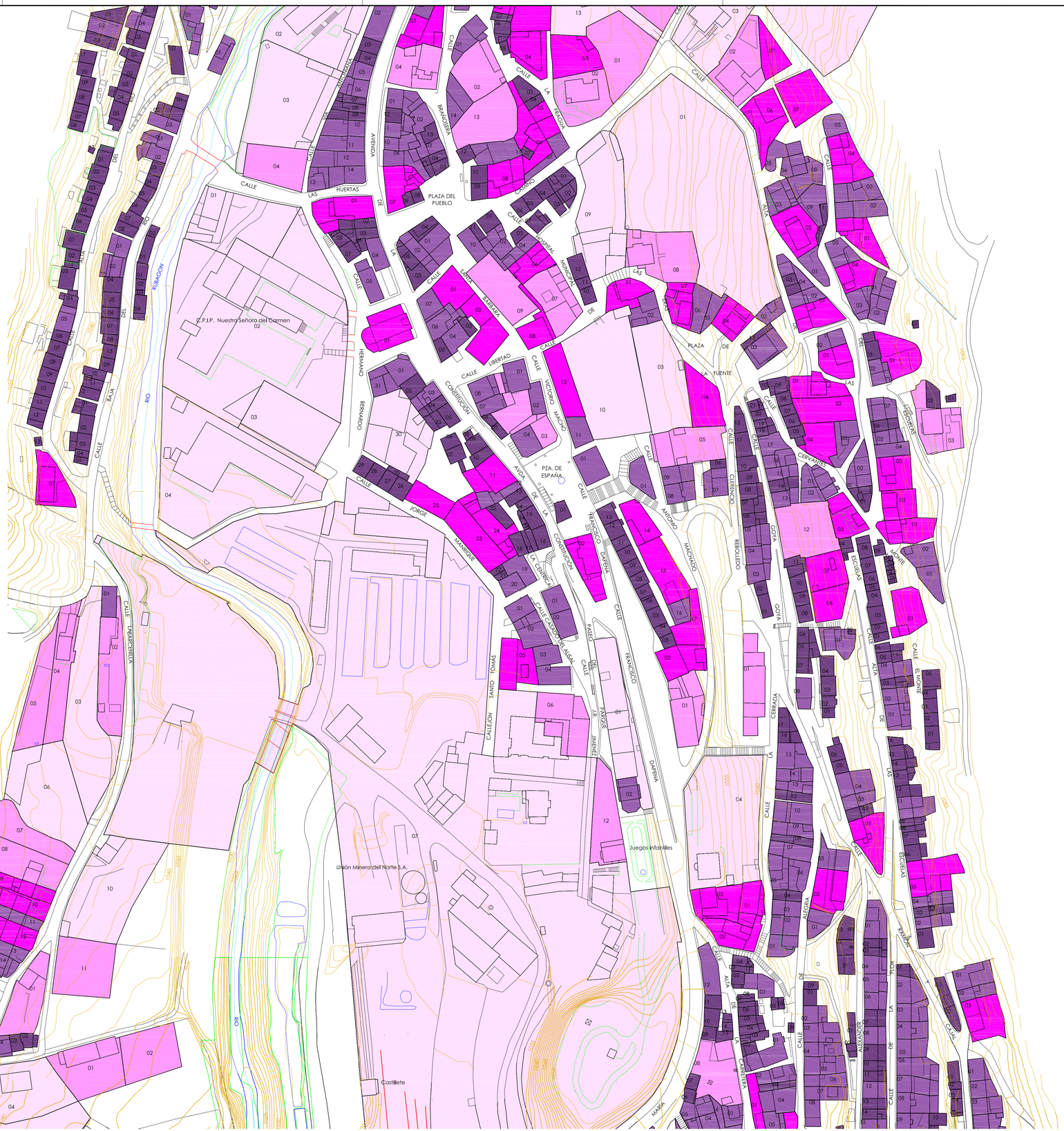



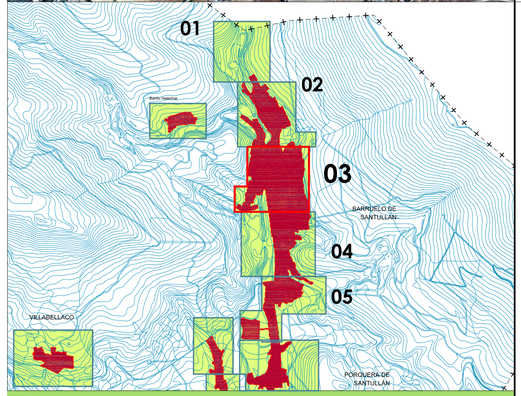

Documento Informativo, Fase: Aprobación Inicial (modificado) FEBRERO 2011

BARRUELO DE SANTULLÁN
(PALENCIA)

REVISIÓN NORMAS URBANÍSTICAS MUNICIPALES

Núcleos: *Barruelo de Santullán*, *- Helechar*, *- Porquera de Santullán*, *- Revilla de Santullán*, *- Villabellaco*, *- Santa María de Nava*, *- Nava de Santullán*, *- Bustillo de Santullán*, *- Verbios*, *- Villanueva de la Torre*, *- Cillamayor*, *- Matabuena*

PLANOS de INFORMACIÓN

ESTRUCTURA DE LA PROPIEDAD URBANA
Barruelo de Santullán (ámbito urbano)

Escala: 1:1.000 (0 – 25 – 50 – 100 m)

AYUNTAMIENTO DE BARRUELO DE SANTULLÁN

NIROSA EQUIPO REDACTOR

Plano Nº PI_2.3.1-03

REF: A02.3.1/03-939