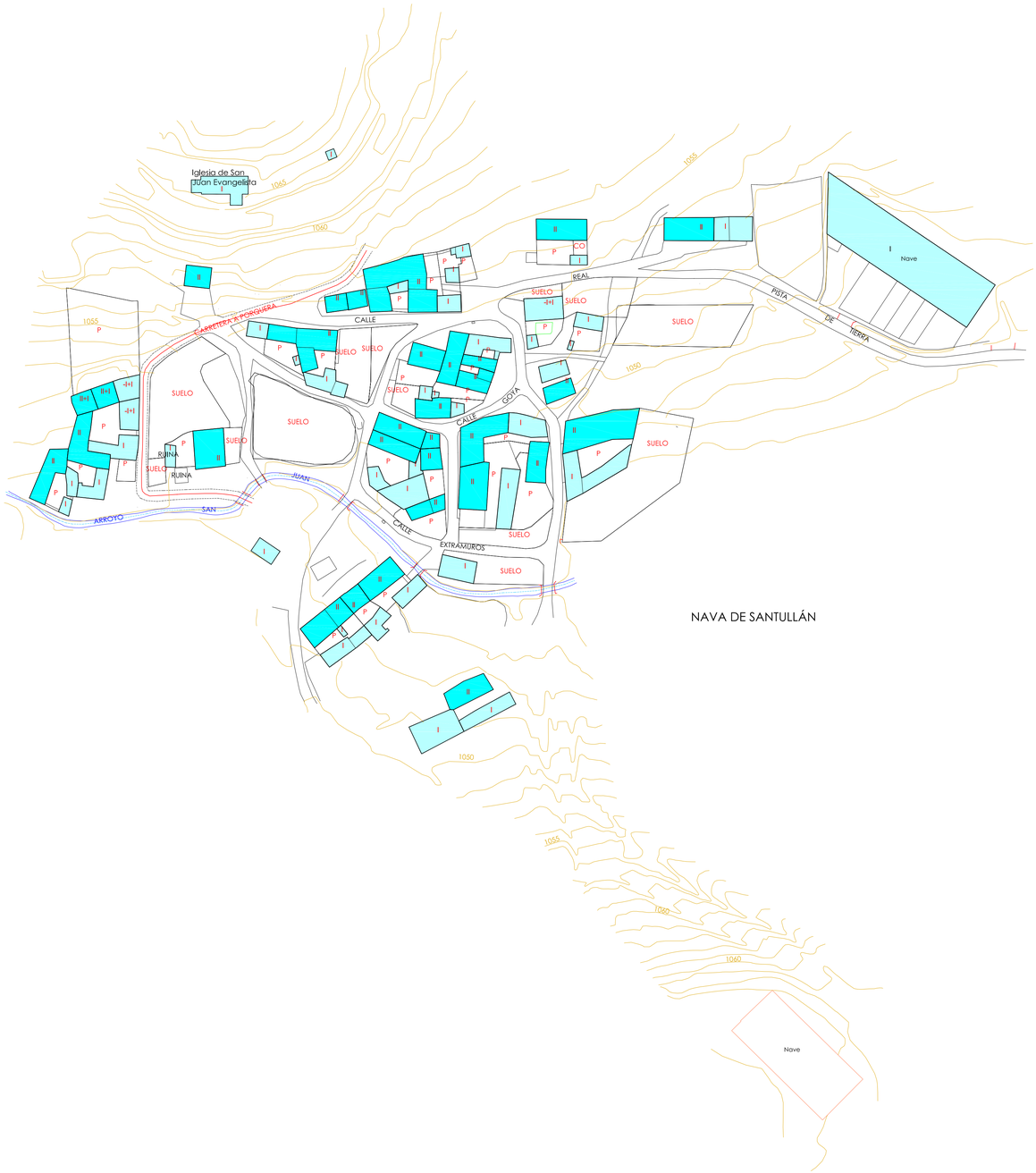

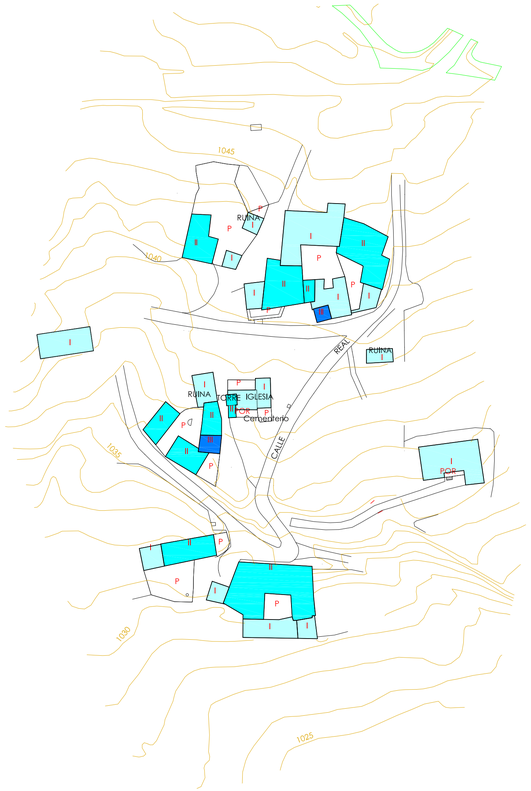

ALTURAS DE LA EDIFICACIÓN

- 1 ALTURA
- 2 ALTURAS
- 3 ALTURAS
- 4 ALTURAS
- 5 ALTURAS

Base: Dirección General de Catastro

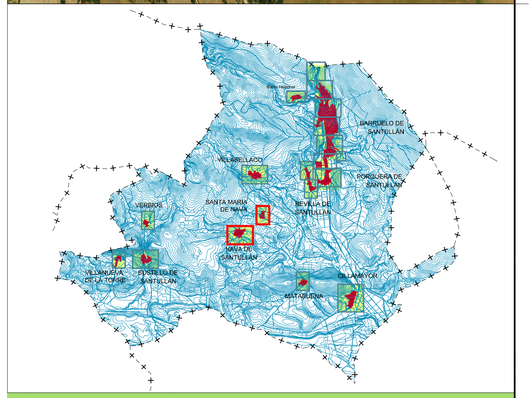

Documento Informativo. Fase: Aprobación Inicial (modificado) FEBRERO 2011

BARRUELO DE SANTULLÁN
(PALENCIA)

REVISIÓN NORMAS URBANÍSTICAS MUNICIPALES

Núcleos:
- *Barruelo de Santullán*
- *Helechar*
- *Porquera de Santullán*
- *Revilla de Santullán*
- *Villabellaco*
- *Santa María de Nava*
- *Nava de Santullán*
- *Bustillo de Santullán*
- *Verbios*
- *Villanueva de la Torre*
- *Cillamayor*
- *Matabuena*

PLANOS de INFORMACIÓN

ALTURAS DE LA EDIFICACIÓN
Santa María de Nava-Nava de Santullán
(ámbito urbano)

Escala: 1:1.000 (0 – 25 – 50 – 100 m) N

AYUNTAMIENTO DE BARRUELO DE SANTULLÁN

NIROSA
EQUIPO REDACTOR

Plano Nº
PI_2.2.5

REF.: AE2.2.2-39