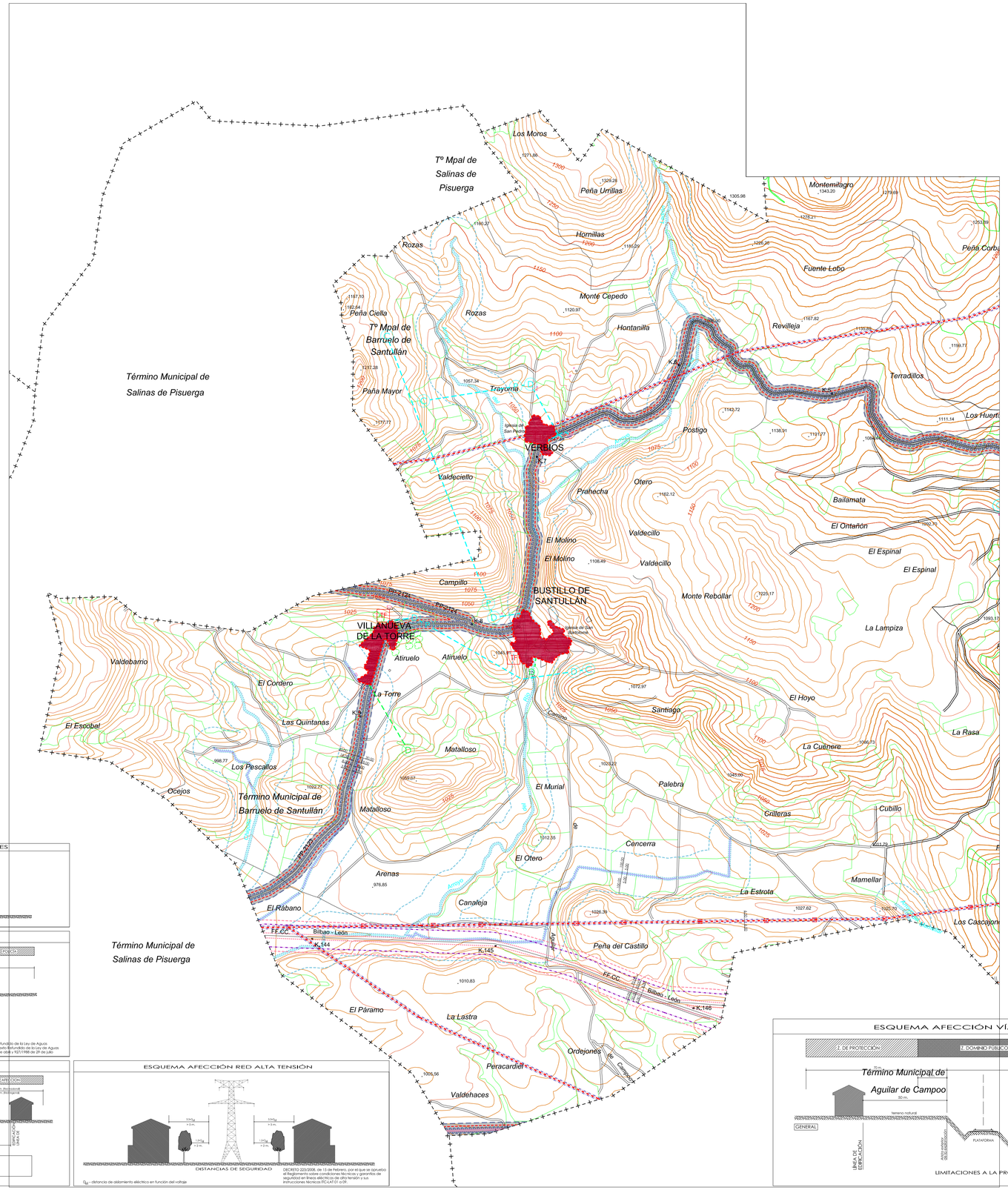

LÍMITES

- LÍMITE TÉRMINO MUNICIPAL
- LÍMITE URBANO

USOS GLOBALES

- NÚCLEOS DE POBLACIÓN

OTRAS INDICACIONES (AFECCIONES, ETC)

- DOMINIO PÚBLICO CARRETERAS
- SERVIDUMBRE CARRETERAS
- LINEA EDIFICACIÓN CARRETERAS
- AFECCIÓN CARRETERAS
- SERVIDUMBRE CAUCES
- LINEA DE POLICIA DE CAUCES
- LINEA ELÉCTRICA
- AFECCIÓN LINEA ELÉCTRICA
- D.P. FFCC
- LINEA EDIFICACIÓN FFCC
- ZONA DE PROTECCIÓN FFCC
- AFECCIÓN AEROGENERADORES

INFRAESTRUCTURAS MUNICIPALES

ENERGÍA ELÉCTRICA

- TF TRANSFORMADOR

SERVICIOS URBANOS
ABASTECIMIENTO AGUA POTABLE

- CONDUCCIÓN EXISTENTE
- C CAPTACIÓN
- D DEPÓSITO
- P POTABILIZADORA

SERVICIOS URBANOS
SANEAMIENTO Y DEPURACIÓN

- CONDUCCIÓN EXISTENTE
- D DEPURADORA

AEROGENERADORES

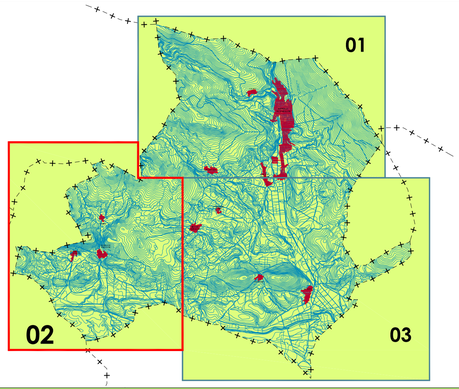

ESQUEMA AFECCIÓN AEROGENERADORES

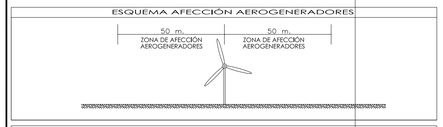

ESQUEMA AFECCIÓN CAUCES

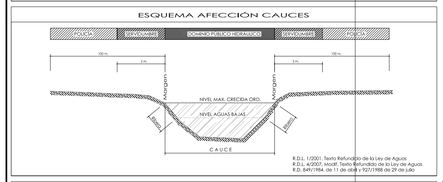

R.D.L. 1/2001, Texto Refundido de la Ley de Aguas
R.D.L. 4/2007, Modif. Texto Refundido de la Ley de Aguas
R.D. 849/1986, de 11 de abril, y 927/1988 de 29 de julio

ESQUEMA AFECCIÓN CARRETERAS

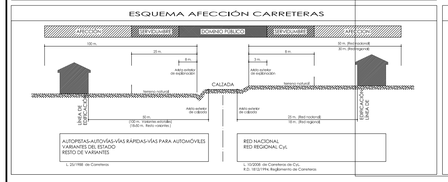

ESQUEMA AFECCIÓN RED ALTA TENSIÓN

d_{el} - distancia de aislamiento eléctrico en función del voltaje

DECRETO 223/2008, de 15 de febrero, por el que se aprueba el Reglamento que establece la Metodología de cálculo y medidas de seguridad en líneas eléctricas de alta tensión y sus instrucciones técnicas ITC-LAT 01 a 09.

ESQUEMA AFECCIÓN VÍAS FÉRREAS

L. 39/2003, de 17 de noviembre, del Sector Ferroviario.

Documento Informativo, Fase: Aprobación Inicial (modificado) FEBRERO 2011

BARRUELO DE SANTULLÁN
(PALENCIA)

REVISIÓN NORMAS URBANÍSTICAS MUNICIPALES

Núcleos:
- Barruelo de Santullán
- Helechar
- Porquera de Santullán
- Revilla de Santullán
- Villabellaco
- Santa María de Nava
- Nava de Santullán
- Bustillo de Santullán
- Verbios
- Villanueva de la Torre
- Cillamayor
- Matabuena

PLANOS de INFORMACIÓN

INFRAESTRUCTURAS Y AFECCIONES TERRITORIALES
Término Municipal

Escala: 1:10.000 (0 – 250 – 500 – 1.000 m)

AYUNTAMIENTO DE BARRUELO DE SANTULLÁN

NIROSA
EQUIPO REDACTOR

Plano Nº
PI_1.3-02

REF: A.II 1.3/02-939